

WANDERN



**WANDERTIPPS MIT
WEGBESCHREIBUNGEN,
AUSSICHTSPUNKTEN UND
EINKEHRMÖGLICHKEITEN**



VEREINT MIT DER NATUR

BISCHOF SMAIS

LIEBLINGSPLATZERL TEUFELSTISCH



ca. 3:00H



10 KM



255 HM



Ausgangspunkt ist Bischofsmais. Beginnend Richtung Wastlsäg, dort biegt man rechts in den Wald. Nach einem leichten Anstieg auf einem Forstweg folgt rechts ein **steiniger** und **steiler** Aufstieg zum Teufelstisch. An der Aussichtsplattform genießt man den grandiosen Blick ins Regental und viele der höchsten Bayerwald Gipfel sind zu sehen. Am Höhengrat entlang gelangt man zum Lieblingsplatzerl, dem Naturstein-denkmal Teufelstisch, einer imposanten Gesteinsformation. Am Teufelstisch vorbei geht es wieder bergab Richtung Habischried. Dort besteht die Möglichkeit zur Einkehr. Der Rückweg nach Bischofsmais erfolgt über den Wanderweg Nr. 3.



Parkplätze

Rathaus, Trie-Parkplatz



Aussichtsplattform



Landgasthof Hirmonshof

Bischofsmais

Tel.: +49 9920 94030



Pizzeria Adria

Bischofsmais

Tel.: +49 9920 903778



Landbäckerei Schönhofer

Bischofsmais

Tel.: +49 9920 9038888



Gasthaus "Alter Wirt"

Habischried

Tel.: +49 9920 239



Restaurant-Café

Schäßlerstub'n

Habischried

Tel.: +49 9920 1375

Die Tour finden Sie auch auf unserer Homepage www.bischofsmais.de

GPS Daten gibts hier:



LIEBLINGSPLATZERL Aigner Haus Duimer




ca. 3:30H



10 KM



365 HM



Ausgangspunkt ist der Parkplatz Unterbreitenau. Beginnend linkerhand des Sesselliftes, Forstweg zum Landshuter Haus, Oberbreitenau. Dieser ganz besondere Platz liegt etwas versteckt. Vorbei am Landshuter Haus biegt man nach ca. 500m an der großen Wanderkreuzung rechts ab. Hier führt der Forstweg weiter durch die Wälder. Verbleibend auf diesem Weg erspäht man links eine, nicht all zu große, Holztafel mit der Inschrift "Aigner Haus". Ein Trampelpfad führt zu den Ruinen. Wieder zurück am Wanderweg biegt man links in Richtung Einödriegel ab. Vom Einödriegel gehts bergab. An der Corneliastraße angelangt, rechts nach unten abbiegen und dem Forstweg bis zum Erreichen des Parkplatzes Unterbreitenau folgen.



Parkplätze

Geisskopf,
Unterbreitenau

GPS Daten gibts hier:



Einödriegel

Die Tour finden Sie auch auf unserer Homepage www.bischofsmais.de



Landshuter Haus

Oberbreitenau
Tel.: +49 9920 255



Geisskopfhütte

Oberbreitenau
Tel.: +49 9920 336



Forstgasthof am

Geisskopf

Unterbreitenau
Tel.: +49 9920 245



LIEBLINGSPLATZERL Bornstein



ca. 3:30H



9 KM



360 HM



Diese Tour beginnt am Geisskopf Parkplatz. Dem Forstweg vorbei am Skihang in Richtung Habischried folgen. Die Ortsmitte erreicht, links abbiegen. Weiter geht es rechts nach Burggrafenried; in der Mitte des kleinen Ortes rechts in den Wiesen-, bzw. anschließenden Waldweg Richtung Bornstein abbiegen. Der Weg führt leicht bergauf zu den mystischen Steininformationen, die als Kraftort gelten. Weiter geht es zur Aussichtsplattform. Anschließend den schmalen Waldweg bergab gehen, links abbiegen und bergauf dem Weg zurück nach Burggrafenried folgen. Der Rückweg führt über den Fuß- und Radweg zum Geisskopf Parkplatz. Die Tour ist familienfreundlich.



Aussichtsplattform Bornstein



Parkplätze

Geisskopf Unterbreitenau,
Wanderparkplatz Burggrafenried



Gasthaus "Alter Wirt"

Habischried
Tel.: +49 9920 239



Restaurant-Café Schäfflerstub'n

Habischried
Tel.: +49 9920 1375

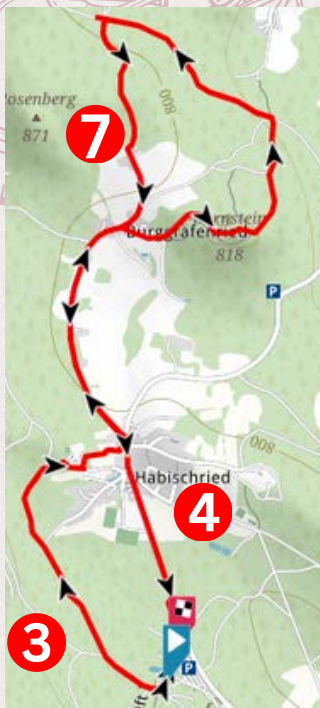


Forstgasthof am Geisskopf

Unterbreitenau
Tel.: +49 9920 245

Die Tour finden Sie auch auf unserer Homepage www.bischofsmais.de

GPS Daten gibts hier:



Oberbreitenau Tour



ca. 4:30H



14,5 KM



460 HM



Oberbreitenau & Aussichtsturm Geisskopf



Parkplätze

Rathaus, Trie-Parkplatz



Landshuter Haus

Oberbreitenau

Tel.: +49 9920 255



Geisskopfhütte

Oberbreitenau

Tel.: +49 9920 336



Landgasthof Hirmonshof

Bischofsmais

Tel.: +49 9920 94030



Pizzeria Adria

Bischofsmais

Tel.: +49 9920 903778



Landbäckerei Schönhofer

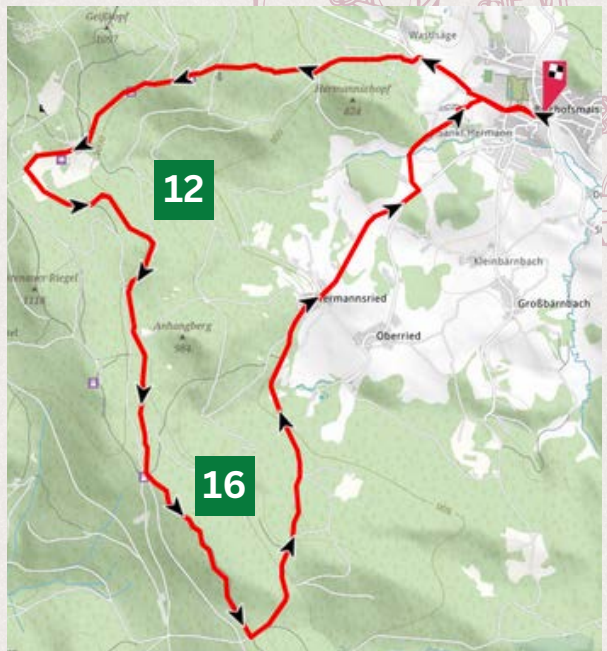
Bischofsmais

Tel.: +49 9920 9038888

GPS Daten gibts hier:



Die Bergtour beginnt am Rathaus und führt zur Wastlsäg. Von dort geht es links in den Wald und steil bergauf auf dem Wanderweg "grüne 12" vorbei am Hermannsschopf. Die Degenhardkapelle bietet eine Rast. Weiter geht es auf dem alten Kirchenweg in Richtung Landshuter Haus, durch das Hochmoor zur Josefsbuche und vorbei an der Bergwachthütte. Man biegt links auf den Böhmweg ab, folgt der früheren Handelsverbindung nach Tschechien, passiert die Fischteiche in Hermannsried und erreicht die Wallfahrtsstätte St. Hermann. Schließlich kehrt man über den Trie-Parkplatz nach Bischofsmais zurück.



Die Tour finden Sie auch im Internet unter:
<https://module.tourinfra.com>

Hermannsried - Oberried Tour



ca. 2:00H



9 KM



370 HM



Diese Rundwanderung beginnt und endet am St. Hermann. Die Strecke führt vorbei an kleinen Bächen mit Brücken zur Überquerung, durch den Wald nach Hermannsried und weiter nach Oberried, wo Maisfelder und Wiesen den Weg säumen. Nach Oberried geht es Richtung Großbärnbach, dann links nach Kleinbärnbach. Hier führt der Weg durch das sehr kleine Örtchen, mündet in einem Waldweg, der sich einen kleinen Berg hinaufschlängelt. Sie sehen bereits vor der Straßenüberquerung die St. Hermannkirche und den restlichen Rückweg. Am Ausgangspunkt können Sie an der St. Hermannquelle entspannen und die Ruhe genießen.



Hermannsried



Parkplätze

Rathaus, Trie-Parkplatz, St. Hermann



Landgasthof Hirmonshof

Bischofsmais

Tel.: +49 9920 94030



Pizzeria Adria

Bischofsmais

Tel.: +49 9920 903778



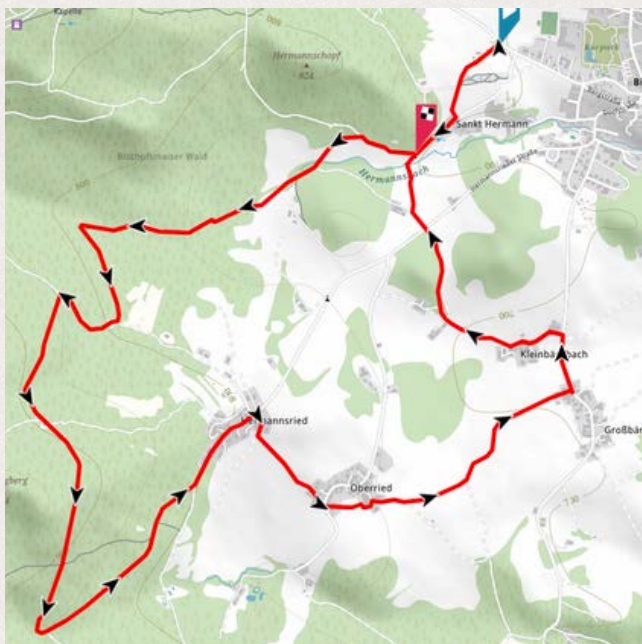
Landbäckerei Schönhofer

Bischofsmais

Tel.: +49 9920 9038888

Die Tour finden Sie auch im Internet unter:
<https://module.tourinfra.com>

GPS Daten gibts hier:





trailpark

BISCHOF SMAIS



Trails in
Habischried
gegenüber
Geisskopf



Tour Nr. 1 Teufelstisch Tour



ca. 0:45H



10 KM



280 HM



Der Ausgangspunkt ist das Rathaus. Die Route führt am Weg zum Ortsteil Wastlsäg, dann rechts in den Wald auf einen schattigen Forstweg in Richtung Habischried. Hier kann der Trailpark vor der Weiterfahrt noch besucht werden! Vor Habischried gibt es einen wunderschönen Ausblick auf den Geisskopf. Der Rückweg führt über Habischried und Unterbreitenau, vorbei an der Talstation der Geisskopfbahn, bevor man über den Parallelweg nach Bischofsmais zurückradelt. Familienfreundliche Radltour auf breiten, gut angelegten Forstwegen; wenig Asphalt.



Blick auf den Geisskopf



Parkplätze

Rathaus, Trie-Parkplatz



Gasthaus "Alter Wirt"

Habischried

Tel.: +49 9920 239



Restaurant-Café

Schäflehub'n

Habischried

Tel.: +49 9920 1375



Forstgasthof am Geisskopf

Unterbreitenau

Tel.: +49 9920 245



Landgasthof Hirmonshof

Bischofsmais

Tel.: +49 9920 94030



Pizzeria Adria

Bischofsmais

Tel.: +49 9920 903778



Landbäckerei Schönhofer

Bischofsmais

Tel.: +49 9920 9038888

Die Tour finden Sie auch auf unserer Homepage www.bischofsmais.de

GPS Daten gibts hier:



Tour Nr. 2 Oberbreitenau - Loderhart Tour



ca. 1:30H



24 KM



680 HM



Diese Tour beginnt am Rathaus und führt durch die Natur von Bischofsmais über Oberbreitenau, bis zur Loderhart. Die Route läuft über den Trie-Parkplatz zum Ortsteil Wastlsäg, wo der Radweg zur Talstation der Geisskopfbahn führt. Dort geht es steil zur Oberbreitenau hinauf. Weiter geht's zum Hubertusbrunnen und Berghaus Loderhart. Die Rückfahrt erfolgt über den Riegel Sattel (1024 m. üNN.), vorbei am Wanderparkplatz Oberfrohneut und der Josefsbuche, bis zur Wallfahrtskirche St. Hermann, wo man sich erfrischen kann, bevor man zum Ausgangspunkt zurückkehrt. Die Tour verläuft auf Forstwegen und Teerstraßen.



Oberbreitenau, Riegel Sattel



Parkplätze

Rathaus, Trie-Parkplatz

GPS Daten gibts hier:



Die Tour finden Sie auch auf unserer Homepage www.bischofsmais.de



Landshuter Haus, Oberbreitenau

Tel.: +49 9920 255



Geisskopfhütte, Oberbreitenau

Tel.: +49 9920 336



Berghaus Loderhart

Tel.: +49 9929 1064



Forstgasthof am Geisskopf

Unterbreitenau

Tel.: +49 9920 245



Landgasthof Hirmonshof

Bischofsmais

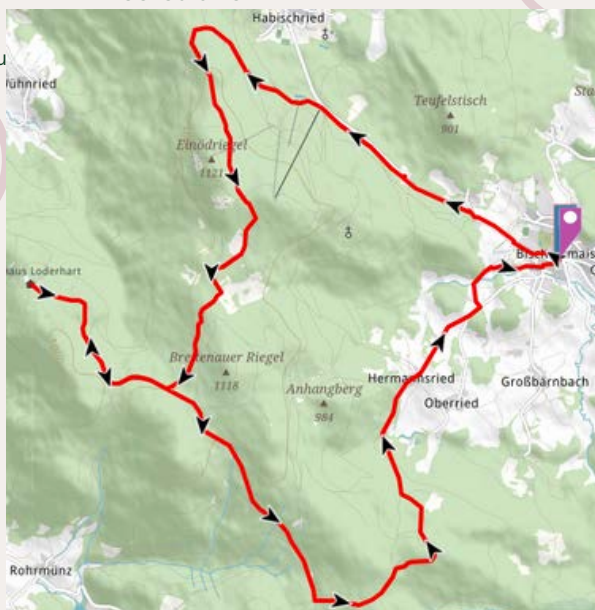
Tel.: +49 9920 94030



Pizzeria Adria

Bischofsmais

Tel.: +49 9920 903778



Tour Nr. 3 Dösingerried - Hochdorf Runde



ca. 1:30H



21 KM



560 HM



Die Radtour beginnt am Rathaus Der Weg führt über den Trie-Parkplatz zur St. Hermann Kirche, die einen kurzen Halt wert ist. Danach geht es aufwärts nach Hermannsried, ein gut gepflegter Forstweg beginnt. Die Route führt vorbei an der Josefsbuche, dem Ruselabsatz und am Golfplatz, durch schattige Wälder in Richtung Dösingerried, vorbei am Hochmoor Todtenau, Kae- sermühle, Hochdorf und Ginselsried gehts zurück zum Ausgangspunkt. Die Tour bietet viele landschaftliche Eindrücke und ruhige Pausenmöglichkeiten im Hochmoor.



Rusel, Hochmoor Todtenau



Parkplätze

Rathaus, Trie-Parkplatz, St. Hermann

GPS Daten gibts hier:



Die Tour finden Sie auch auf unserer Homepage www.bischofsmais.de



Landgasthof Hirmonshof

Bischofsmais

Tel.: +49 9920 94030



Pizzeria Adria

Bischofsmais

Tel.: +49 9920 903778



Bergcafé Floh

Rusel

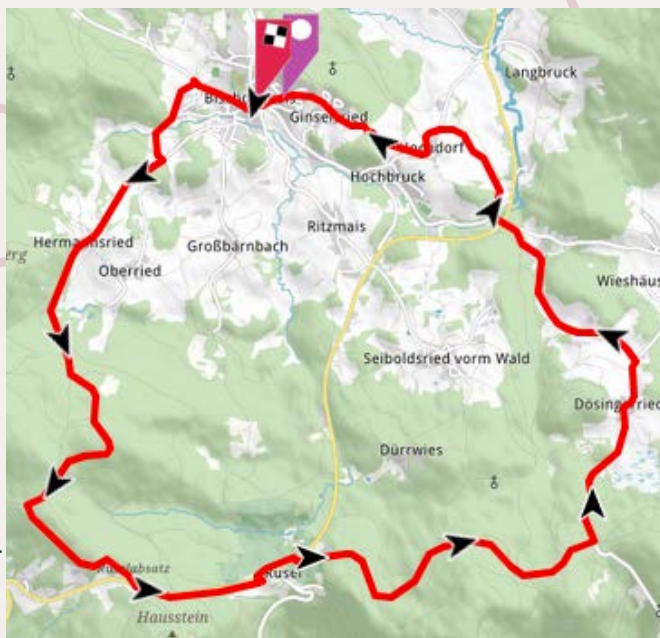
Tel.: +49 151 50765710



Landbäckerei Schönhofer

Bischofsmais

Tel.: +49 9920 9038888



Tour Nr. 4 Weißenstein Runde



ca. 1:45H



27 KM



680 HM



Die Radtour beginnt am Rathaus. Der Weg führt über den Fuß- & Radweg in Richtung Wastlsäg, hier die Straße überqueren um den Forstweg nach Habischried zu erreichen. Nach Habischried geht es durch idyllische Ortschaften in Richtung Triefenried, dann rechts Richtung Ecklend und Schwaighof. Weiter durch den Wald nach Rohrbach, dann in Richtung Regen zur Oleumhütte. Eine Rast am Ufer ist hier möglich. Die Strecke führt entlang des Radweges vorbei am Freibad. Anschließend ein kleines Stück Straße bis zur ersten Ampel am Moitzerlitz-Platz. Hier scharf rechts abbiegen und geradeaus bis zur Unterführung, nach dieser links abbiegen und bergauf Richtung Schützenhof / Weißenstein. Dort gibt es Einkehrmöglichkeiten. Der Rückweg geht durch Klein- & Großseiboldried, bergab nach Hochdorf und dann die letzte Etappe bergauf. Den kleinen Ort durchquert, gehts zurück nach Bischofsmais.



Burgruine Weißenstein, Hochdorf



Parkplätze

Rathaus, Trie-Parkplatz

GPS Daten gibts hier:



Die Tour finden Sie auch auf unserer Homepage www.bischofsmais.de



Landgasthof Hirmonshof

Bischofsmais

Tel.: +49 9920 94030



Pizzeria Adria, Bischofsmais

Tel.: +49 9920 903778



Landbäckerei Schönhofer

Bischofsmais

Tel.: +49 9920 9038888



Burgkiosk zu Weißenstein

Parkplatz Burgruine



Burggasthof Weißenstein

Weißenstein / 94209 Regen

Tel.: +49 9921 9602805



RADFAHREN



**RADTOUREN TIPPS MIT
WEGBESCHREIBUNGEN,
AUSSICHTSPUNKTEN UND
EINKEHRMÖGLICHKEITEN**



VEREINT MIT DER NATUR

BISCHOF SMAIS